

# Guía de Identificación de PSITÁCIDOS de MESOAMÉRICA [de México hasta Costa Rica]



2021

## **Autores**

Juan Carlos Cantú Guzmán

María Elena Sánchez Saldaña



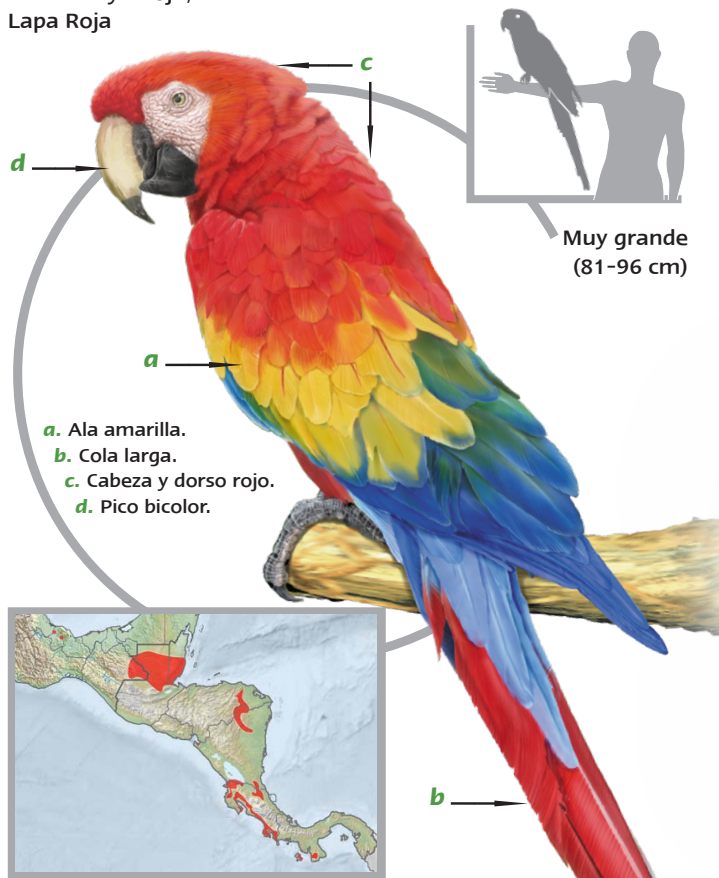
Ilustración y diseño

Raziel Levi Méndez  
Elías García López

## Ara macao

Guacamaya Roja,  
Lapa Roja

CITES: Apéndice I

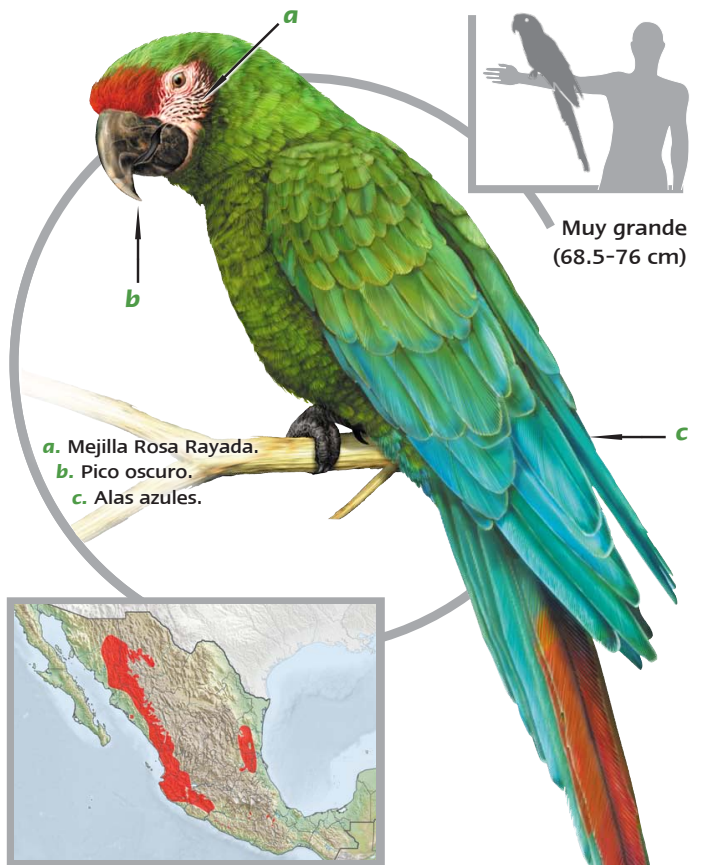


- a. Ala amarilla.
- b. Cola larga.
- c. Cabeza y dorso rojo.
- d. Pico bicolor.

## Ara militar

Guacamaya Verde o Militar

CITES: Apéndice I



- a. Mejilla Rosa Rayada.
- b. Pico oscuro.
- c. Alas azules.

**Distribución en Mesoamérica** Reintroducida en Veracruz y Chiapas, Oaxaca, dispersos al Noreste de Nicaragua; Costa Rica en la vertiente del Pacífico; Sur de Panamá, en la península de Azuero e Isla Coiba" (World Parrot Trust, WPT).

**Hábitat** Selva tropical alta de tierras bajas, también en porciones remotas de bosque húmedo. A menudo cercano a ríos en todo su rango. En la vertiente árida del Pacífico en Honduras; Bosque caducifolio y húmedo de Costa Rica.

**Amenazas** Deforestación masiva de la selva alta y tráfico ilegal.

**Estado de Conservación** « México, Guatemala, Honduras, Costa Rica: **Peligro de Extinción** » « El Salvador: **Extirpado** » « Nicaragua: Veda Indefinida ».

**Distribución en Mesoamérica** Vertiente del Pacífico desde el sur de Sonora hasta Guerrero. Vertiente del Atlántico desde el este de Nuevo León hasta San Luis Potosí, centro de México desde Zacatecas hasta el Estado de México y en Puebla colindante con Oaxaca.

**Hábitat** Principalmente en colinas, en terrenos montañosos, en áreas arboladas con cañones, entre 500 a 1500 msnm., localmente a 2000 msnm., pero regularmente también al nivel del mar en el Pacífico mexicano. Principalmente en altiplanos apartados en bosques áridos y semiáridos, y bosques de encino y de pino.

**Amenazas** Tráfico ilegal, es la cuarta especie con mayor tráfico ilegal por volumen anual de aseguramientos.

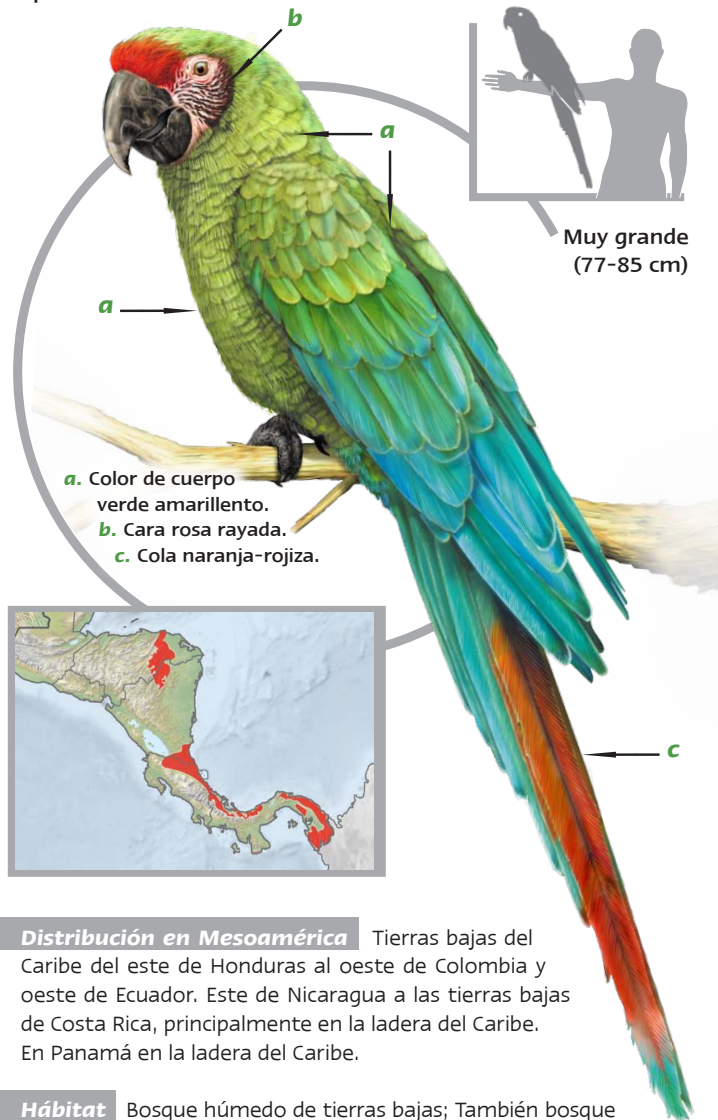
**Estado de Conservación** « México: **Peligro de Extinción** ».

**¡NO COMPRES** guacamayas y loros silvestres!

## *Ara ambiguus*

Lapa Verde

CITES: Apéndice I



- a. Color de cuerpo verde amarillento.
- b. Cara rosa rayada.
- c. Cola naranja-rojiza.

### Distribución en Mesoamérica

Tierras bajas del Caribe del este de Honduras al oeste de Colombia y oeste de Ecuador. Este de Nicaragua a las tierras bajas de Costa Rica, principalmente en la ladera del Caribe. En Panamá en la ladera del Caribe.

**Hábitat** Bosque húmedo de tierras bajas; También bosque caducifolio. En Costa Rica bosque primario de tierras bajas. Alcanza 600 msnm. en Costa Rica, 1000 msnm. en Panamá. (WPT).

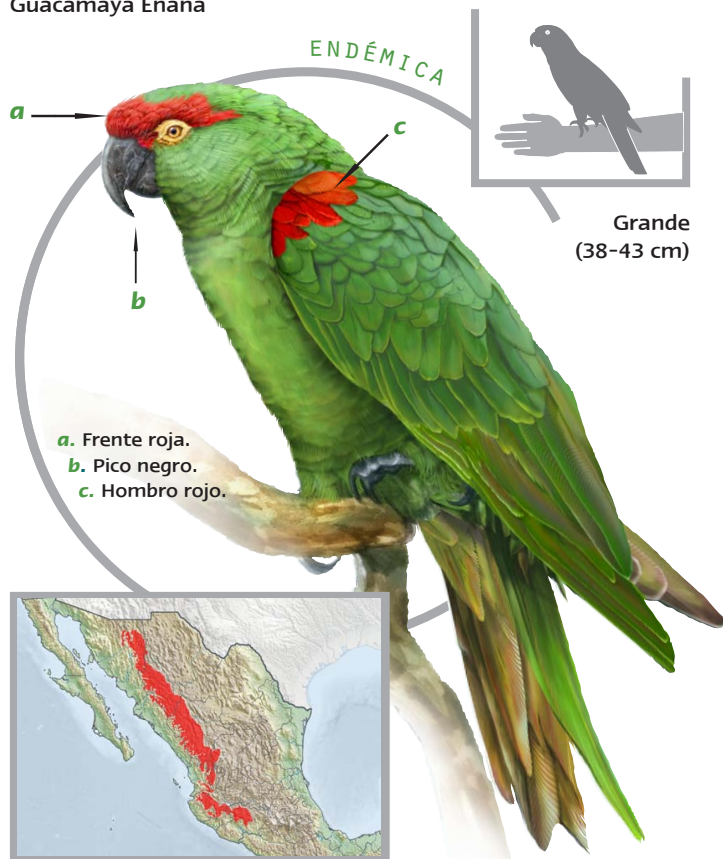
**Amenazas** Principalmente deforestación y tráfico ilegal.

**Estado de Conservación** « Honduras, Costa Rica: Peligro de Extinción » « Nicaragua: Veda Indefinida ».

## *Rhynchopsitta pachyrhyncha*

Cotorra Serrana Occidental,  
Guacamaya Enana

CITES: Apéndice I



- a. Frente roja.
- b. Pico negro.
- c. Hombro rojo.

### Distribución en Mesoamérica

**ENDÉMICA**, Sierra Madre Occidental desde Chihuahua hasta el oeste de Michoacán. Es una especie que realiza migraciones.

**Hábitat** Bosques maduros de coníferas, con pinos y encinos en bosques apartados y de difícil acceso, ocasionalmente también en localidades de terrenos más bajos.

**Amenazas** Deforestación, la pérdida de bosques primarios y consecuentemente la disminución de sitios de anidación son el mayor factor de amenaza para esta especie.

**Estado de Conservación** « México: Peligro de Extinción ».

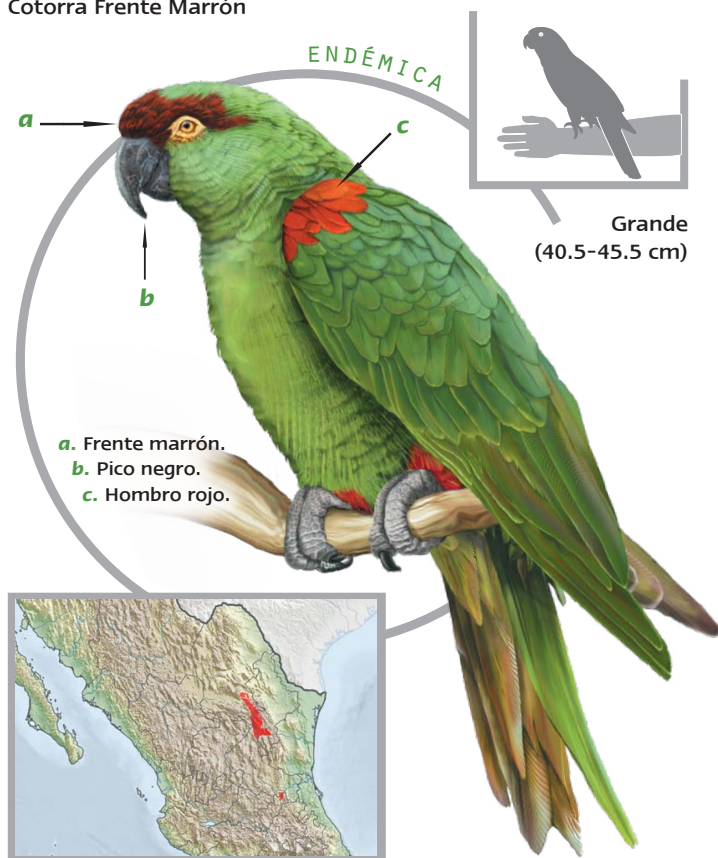
APOYA  
el **AVITURISMO...**

... sal al campo a  
**OBSERVAR LOROS**

## Rhynchopsitta terrisi

Cotorra Serrana Oriental,  
Cotorra Frente Marrón

CITES: Apéndice I



**Distribución en Mesoamérica** **ENDÉMICA**, Sierra Madre Oriental, en el sureste de Coahuila, sur de Nuevo León y suroeste de Tamaulipas. Recientemente se le ha registrado en la Sierra Gorda, Querétaro. Durante el invierno en las montañas de Nuevo León y Tamaulipas.

**Hábitat** Altiplanos mixtos con bosques de pinos y encinos.

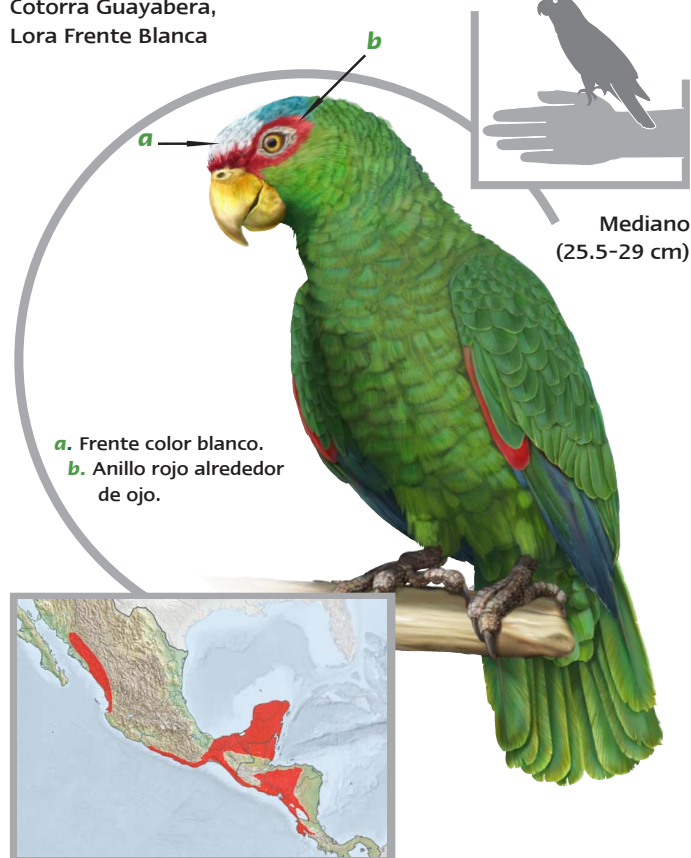
**Amenazas** Deforestación, la pérdida de bosques amenaza las zonas de alimentación.

**Estado de Conservación** « México: Peligro de Extinción ».

## Amazona albifrons

Perico Frente Blanca,  
Cotorra Guayabera,  
Lora Frente Blanca

CITES: Apéndice II



**Distribución en Mesoamérica** En México desde Sonora, Sinaloa y Durango hacia el sur en Oaxaca, Chiapas, Veracruz, Tabasco hasta la península de Yucatán, incluyendo el norte de Guatemala, Belice hasta noroeste de Costa Rica (Juniper y Parr 2003).

**Hábitat** Bosques y áreas abiertas con árboles incluyendo bosques húmedos, subperenifolios, deciduos (especialmente los bordes), bosques de pino, de galería, sábanas y vegetación semiárida tropical con cactus. Registrado a 900 msnm. en Oaxaca, 1800 msnm. en Honduras, y 1500 msnm. en Sonora (Juniper y Parr 2003).

**Amenazas** Tráfico ilegal y deforestación. Es la segunda especie con mayor tráfico ilegal por volumen anual de aseguramientos en México.

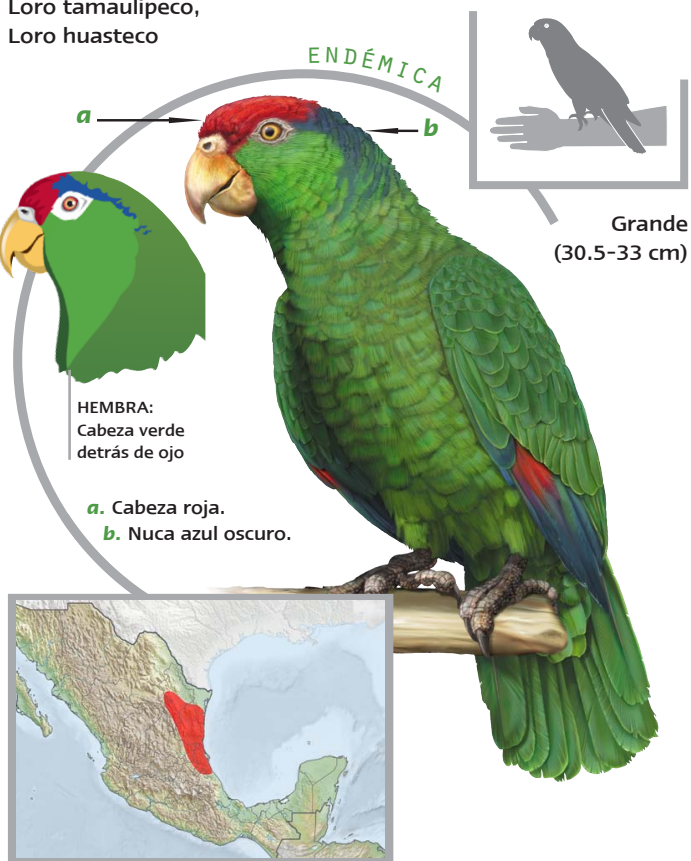
**Estado de Conservación** « El Salvador: Peligro de Extinción »  
« Guatemala, Costa Rica: Amenazada » « México: Protección especial » « Nicaragua: Veda Indefinida ».

**NO COMPRES  
LOROS SILVESTRES**

## *Amazona viridigenalis*

Perico Cabeza Roja,  
Loro tamaulipeco,  
Loro huasteco

CITES: Apéndice I



**Distribución en Mesoamérica** **ENDÉMICA**, Vertiente del Atlántico desde el este de Nuevo León y Tamaulipas, San Luis Potosí al norte de Veracruz.

**Hábitat** Bosques deciduos, de galería y áreas inundables siempre verdes en zonas tropicales, con aves no reproductivas alcanzando las crestas más secas de las montañas hasta 1200 msnm. en zonas templadas con pinos y encinos. Frecuenta áreas cultivadas en donde permanecen árboles altos.

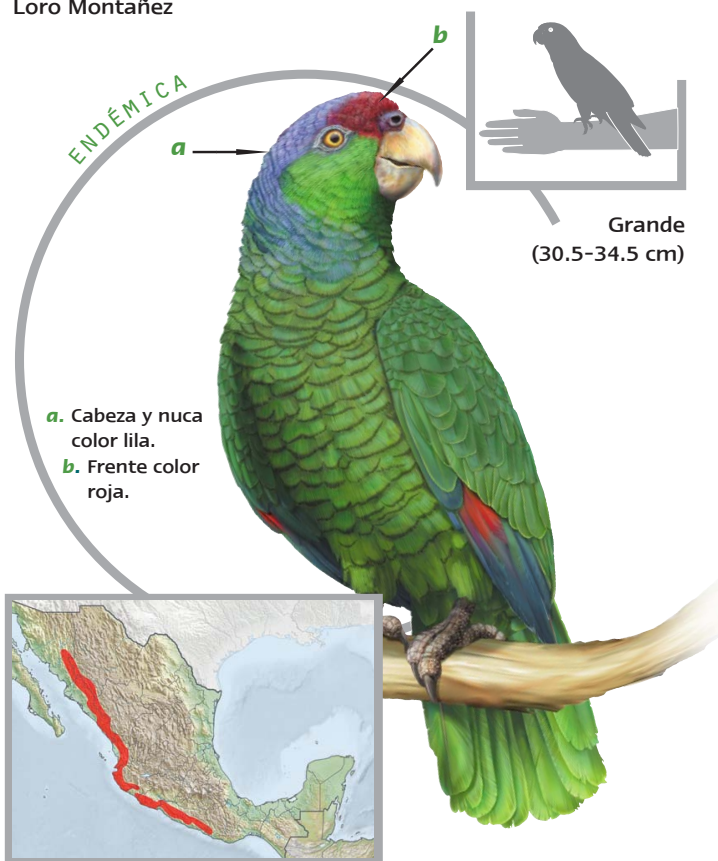
**Amenazas** Tráfico ilegal nacional e internacional ya que es una especie muy cotizada. Deforestación.

**Estado de Conservación** « México: Peligro de Extinción ».

## *Amazona finschi*

Perico Corona Lila  
Loro Montañez

CITES: Apéndice I



**Distribución en Mesoamérica** **ENDÉMICA**, Vertiente del Pacífico desde el sur de Sonora y suroeste de Chihuahua hasta Oaxaca.

**Hábitat** Colinas y montañas arboladas, desde la zona tropical con bosques deciduos de baja elevación hasta bosques de encino y de pino encino, con una preferencia por cañadas con vegetación frondosa a lo largo de la orilla de arroyos; a menudo también en vegetación arbustiva árida y semiárida, frecuenta bordes de bosques o zonas aclaradas, y penetra a áreas cultivadas y huertas adyacentes a bosques.

**Amenazas** Deforestación, actualmente las selvas bajas registran la tasa de deforestación más alta de todos los tipos de selvas en México. El tráfico ilegal la convierte en la sexta especie con mayor tráfico ilegal por volumen anual de aseguramientos.

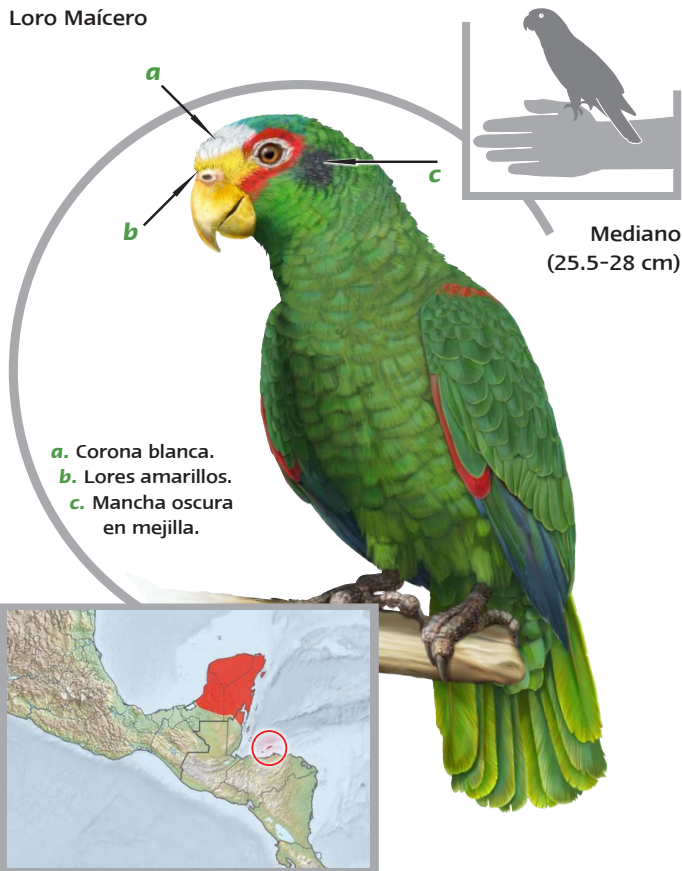
**Estado de Conservación** « México: Peligro de Extinción ».

**APOYA EL AVITURISMO  
DE PSITÁCIDOS**

## Amazona xantholora

Loro Yucateco,  
Loro Maicero

CITES: Apéndice II



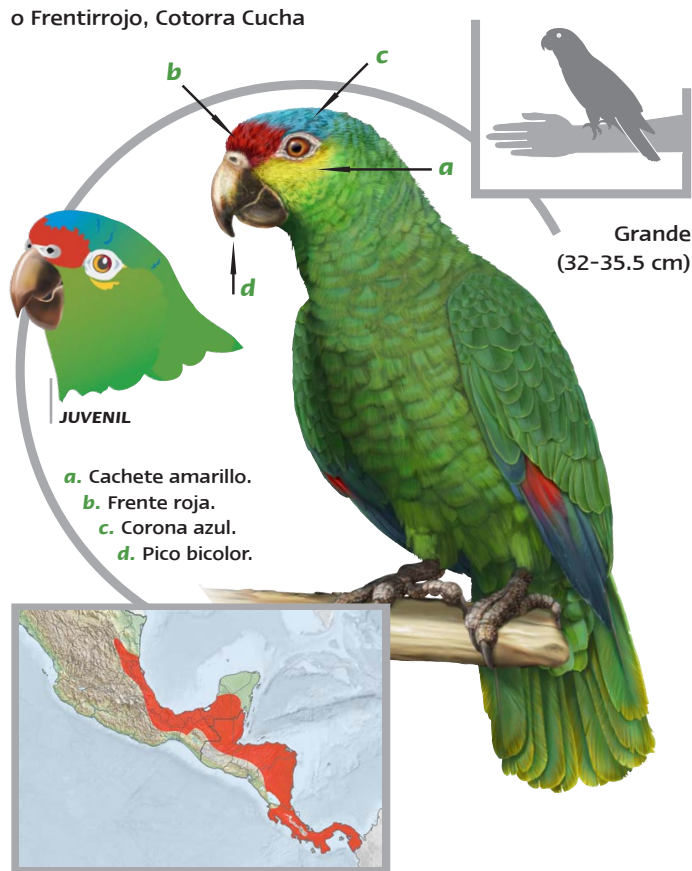
Mediano  
(25.5-28 cm)

- a. Corona blanca.
- b. Lores amarillos.
- c. Mancha oscura en mejilla.

## Amazona autumnalis

Loro o Lora Cachete Amarillo  
o Frentirrojo, Cotorra Cucha

CITES: Apéndice II



Grande  
(32-35.5 cm)

JUVENIL

- a. Cachete amarillo.
- b. Frente roja.
- c. Corona azul.
- d. Pico bicolor.

**Distribución en Mesoamérica** Península de Yucatán, en Yucatán, Quintana Roo y Campeche. Existe una población pequeña en Isla Roatán, Honduras.

**Hábitat** Principalmente bosques tropicales deciduos, generalmente evitando selva alta o mediana densa y húmeda.

**Amenazas** Deforestación, tráfico ilegal.

**Estado de Conservación** « México, Guatemala: **Amenazada** ».

**Distribución en Mesoamérica** México, Guatemala, Belice, Honduras, incluidas las Islas de la Bahía, Nicaragua hasta Panamá.

**Hábitat** Bosques, áreas abiertas con árboles, incluyendo bosque lluvioso, bosque tropical caducifolio, manglares, pantanos boscosos, bosques de galería, áreas cultivadas con árboles altos, plantaciones. Desde el nivel del mar hasta los 320 msnm. en Oaxaca, 1100 msnm. en Honduras, 800 msnm. en el Caribe y 1000 msnm. sobre la costa del Pacífico en Costa Rica (Juniper y Parr 2003).

**Amenazas** Tráfico ilegal, es la tercera con mayor tráfico ilegal por volumen anual de aseguramientos en México. Deforestación.

**Estado de Conservación** « México, Guatemala: **Amenazada** »  
« Nicaragua: Veda Indefinida ».

**APOYA el AVITURISMO**  
sal al campo a  
**OBSERVAR LOROS**

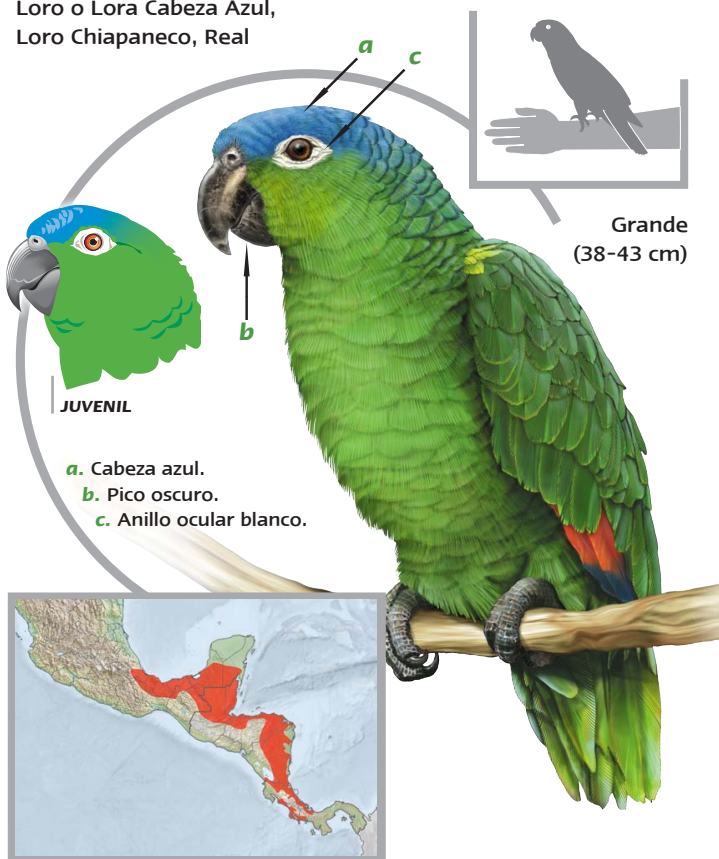
**¡NO COMPRES** guacamayas y loros silvestres!

## **Amazona guatemalae**

(antes *Amazona farinosa*)

Loro o Lora Cabeza Azul,  
Loro Chiapaneco, Real

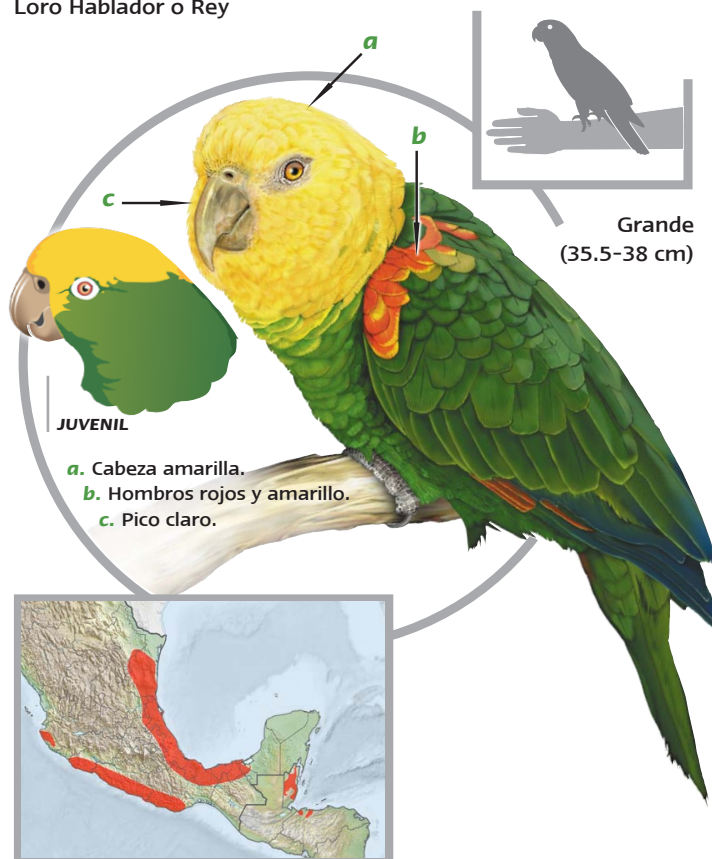
CITES: Apéndice II



## **Amazona oratrix**

Loro Cabeza Amarilla,  
Loro Hablador o Rey

CITES: Apéndice I



**Distribución en Mesoamérica** Desde el golfo de México, Belice, noreste Guatemala, noroeste de Honduras, a través de Costa Rica y Nicaragua y norte de Panamá.

**Hábitat** Selva húmeda de tierras bajas, cerca de claros y bordes de bosques. Se encuentra en plantaciones con árboles altos, así como en el bosque de galería local en la sabana y, más raramente, en el bosque caducifolio. Registrado hasta casi 290 msnm. en Oaxaca, 350 msnm. en Guatemala, 1200 msnm. en Honduras, 500 msnm. en Costa Rica. (Juniper y Parr 2003).

**Amenazas** Tráfico ilegal, es la tercera con mayor tráfico ilegal por volumen anual de aseguramientos en México y Deforestación.

**Estado de Conservación** « México, El Salvador: Peligro de Extinción » « Honduras: Amenazada » « Nicaragua: Veda Indefinida ».

**Distribución en Mesoamérica** Vertiente del Pacífico desde Jalisco hasta Oaxaca. Vertiente del Atlántico desde el este de Nuevo León y Tamaulipas, hacia Tabasco y norte de Chiapas. Belice y El Petén, norte de Guatemala; poblaciones aisladas noreste de Guatemala y noroeste Honduras. Valle de Sula, noroeste de Honduras.

**Hábitat** Frecuentan sabanas, bosque tropical deciduo (incluyendo zonas aclaradas), bosque espinoso denso, bosque de pantano en el Pacífico, altiplanos boscosos siempre verdes, bosque de galería denso y áreas cultivadas con árboles, en tierras bajas debajo de 500 msnm. Bosques con Pinus caribea en Belice.

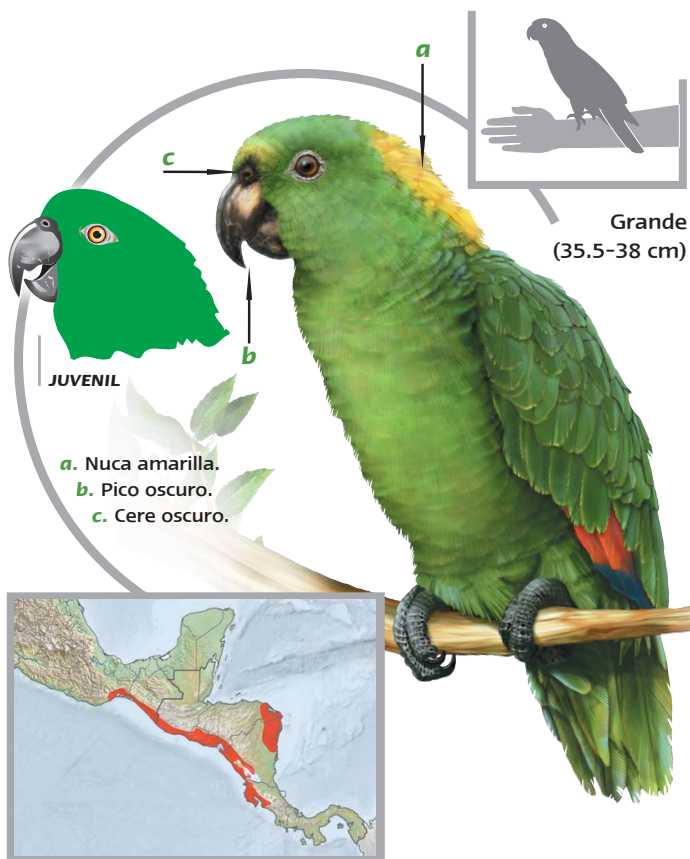
**Amenazas** Su mayor amenaza es el tráfico ilegal ya que es la especie más cotizada por su habilidad de hablar.

**Estado de Conservación** « México, Belice, Guatemala, Honduras: Peligro de Extinción ».

## *Amazona auropalliata*

Loro o lora nuca amarilla

CITES: Apéndice I



**Distribución en Mesoamérica** Vertiente del Pacífico desde Oaxaca, México hasta el noroeste de Costa Rica. Vertiente del Caribe Mosquitia de Honduras y noreste de Nicaragua.

**Hábitat** Bosques semiáridos, arbustivos áridos y sabanas (incluyendo bosques de pino), bosques deciduos tropicales y bosques de pantanos del Pacífico, bosque de galería y algunas veces vegetación secundaria en áreas agrícolas manglares o bosques costeros de pantanos. Registrado a 600 msnm. en Guatemala y 700 msnm. en Honduras.

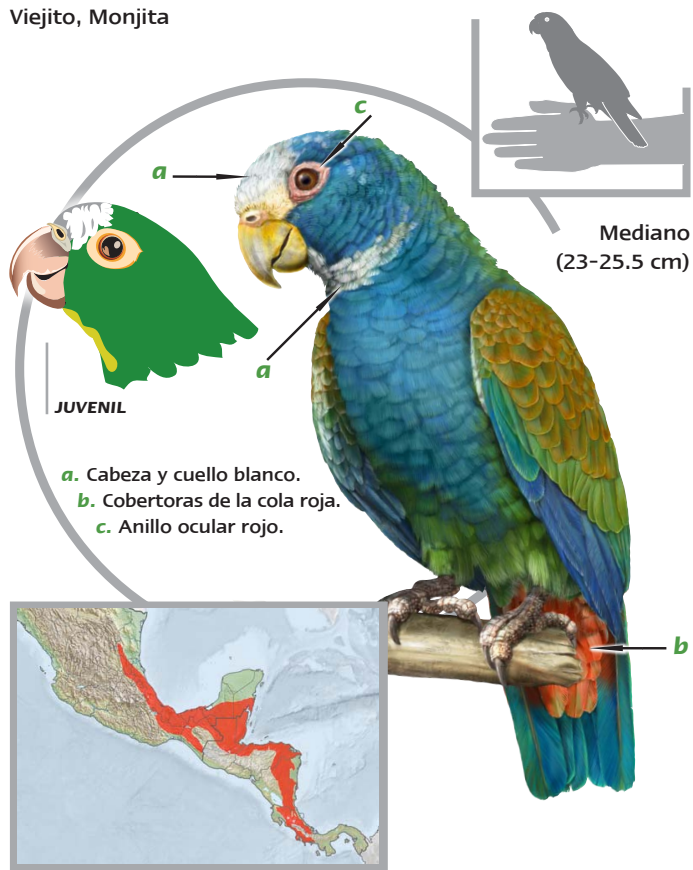
**Amenazas** Su mayor amenaza es el tráfico ilegal nacional e internacional ya que es una especie muy cotizada por su habilidad de hablar. Deforestación.

**Estado de Conservación** « México, Belice, Guatemala, Honduras: Peligro de Extinción » « Nicaragua: Veda Indefinida ».

## *Pionus senilis*

Perico o loro corona blanca,  
Viejito, Monjita

CITES: Apéndice II



**Distribución en Mesoamérica** Desde Sur de Tamaulipas y este de San Luis Potosí, sureste México, vertiente caribeña hasta el oeste de Panamá.

**Hábitat** Principalmente bosque húmedo (incluyendo selva alta tropical), pero también localmente en bosque de pino y encino, sabana y bosque bajo de montaña. Reportadas desde bosques y bordes de bosque, áreas cultivadas y zonas ganaderas con árboles esparcidos, plantaciones, y bosques secundarios con árboles emergentes. Principalmente en tierras bajas, hasta 2300 msnm. en Guatemala y hasta 1600 msnm. en Costa Rica y 1800 msnm. en Panamá (Juniper y Parr 2003).

**Amenazas** Deforestación, tráfico ilegal.

**Estado de Conservación** « México, Guatemala: Amenazada » « Nicaragua: Veda Indefinida ».



## *Pionus menstruus*

Loro Cabeciazul

CITES: Apéndice II



**Distribución en Mesoamérica** Sur de Costa Rica y Panamá. Extremo sur de Nicaragua.

**Hábitat** Se encuentra hasta 1100 msnm. en bosques tropicales de tierras bajas, incluyendo bosques lluviosos, caducifolios y sabanas; formaciones subtropicales, áreas cultivadas, plantaciones, claros con árboles (WPT).

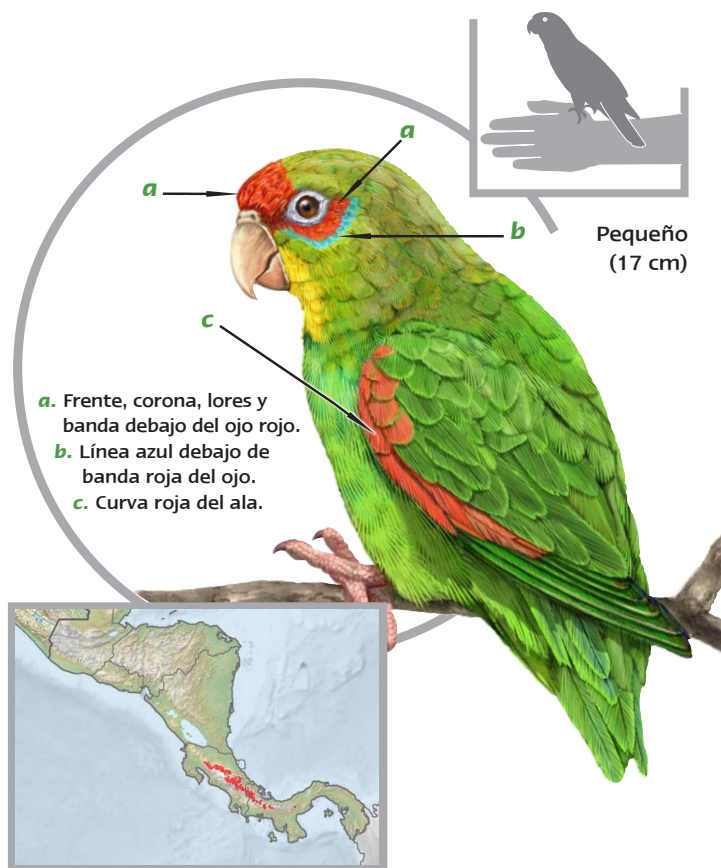
**Amenazas** Tráfico ilegal y deforestación.

**Estado de Conservación** « Nicaragua: Veda Indefinida ».

## *Touit costaricensis*

Periquito Alirrojo

CITES: Apéndice II



**Distribución en Mesoamérica** Costa Rica, al sur de la vertiente caribeña de la Cordillera Central en Puerto Limón y Volcán Turrialba y oeste Panamá, en Bocas del Toro, Chiriquí y oeste de Coclé.

**Hábitat** En bosque húmedo de hoja ancha, borde de bosque y ocasionalmente sobre claros, plantaciones desde 500-1000 msnm. estacionalmente hasta 3000 msnm. (WPT).

**Amenazas** Tráfico ilegal y deforestación.

**Estado de Conservación** « Costa Rica: Amenazada ».

**DENUNCIA  
LA VENTA ILEGAL**

[www.lorossinfronteras.com/denuncia/](http://www.lorossinfronteras.com/denuncia/)

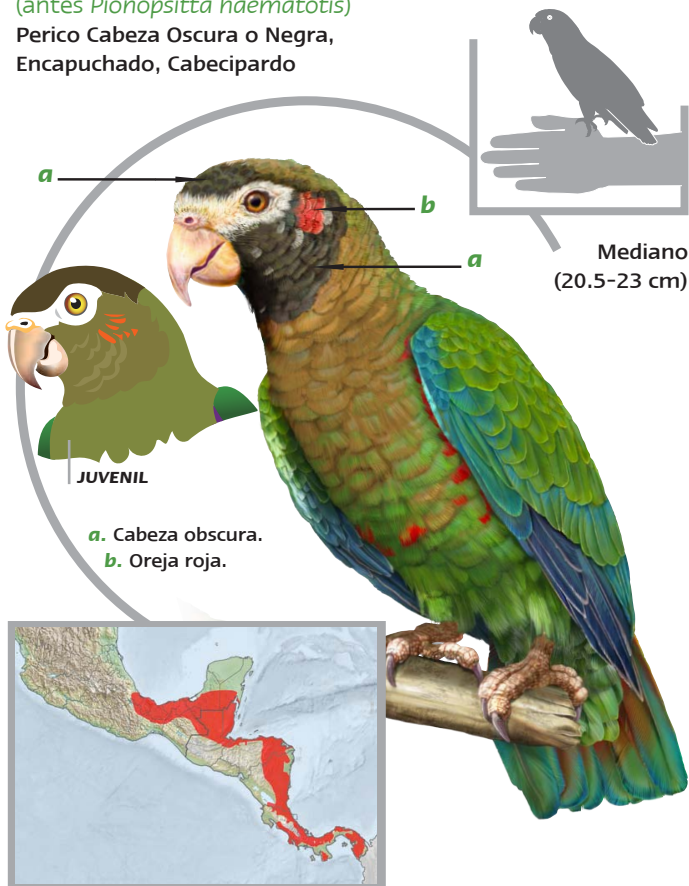
**NO COMPRES  
LOROS SILVESTRES**

## ***Pyrillia haematotis***

(antes *Pionopsitta haematotis*)

Perico Cabeza Oscura o Negra,  
Encapuchado, Cabecipardo

CITES: Apéndice II



Mediano  
(20.5-23 cm)

- a.** Cabeza oscura.  
**b.** Oreja roja.

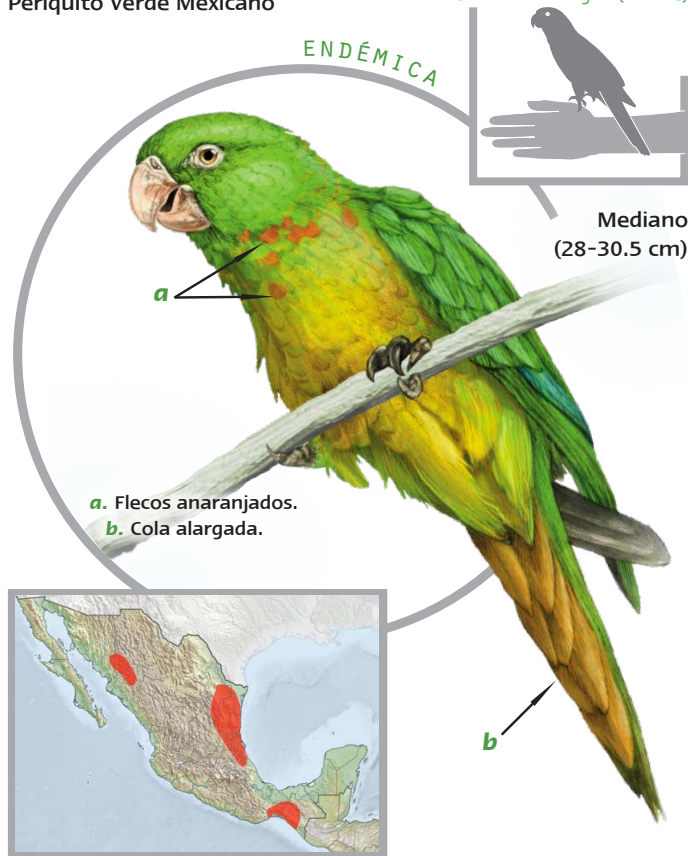
## ***Psittacara holochlorus***

(antes *Aratinga holochlora*)

Periquito Verde Mexicano

CITES: Apéndice II

Endémica de México (AOS)  
o hasta Nicaragua (Birdlife)



Mediano  
(28-30.5 cm)

- a.** Flecos anaranjados.  
**b.** Cola alargada.

### **Distribución en Mesoamérica**

Sureste de México al sur por vertiente del Caribe hasta Panamá.

### **Hábitat**

Se encuentra en densa selva primaria, incluyendo crecimiento secundario maduro, bosque de niebla de baja elevación, bordes de bosque con pastizales y árboles dispersos y plantaciones hasta 1200 msnm. en Honduras; 1600 msnm. en Oaxaca y a más de 3000 msnm. en Costa Rica. (Juniper y Parr 2003; WPT).

### **Amenazas**

Deforestación, es una especie con poblaciones poco abundantes que se ha considerado como rara en México.

### **Estado de Conservación**

« México: **Peligro de Extinción** »  
« El Salvador, Honduras: **Amenazada** » « Nicaragua: Veda Indefinida »

### **Distribución en Mesoamérica**

Poblaciones disjuntas en vertiente del Atlántico, desde el este de Nuevo León y Tamaulipas al centro de Veracruz; sureste de Veracruz, este de Oaxaca y al este de Chiapas; suroeste de Chihuahua, norte de Sinaloa y sur de Sonora (o hasta Nicaragua Birdlife International).

### **Hábitat**

Todo tipo de hábitat arbolado excepto selva alta tropical. En el noreste de México principalmente en altiplanos, con algo de movimientos hacia bosques deciduos secos de bajas elevaciones durante la época no reproductiva.

### **Amenazas**

Tráfico ilegal y deforestación.

### **Estado de Conservación**

« México: **Amenazada** ».

**LA CAPTURA** de Psitácidos Silvestres  
**ESTÁ PROHIBIDA**

**¡ DENUNCIA !** [www.lorossinfronteras.com/denuncia](http://www.lorossinfronteras.com/denuncia)

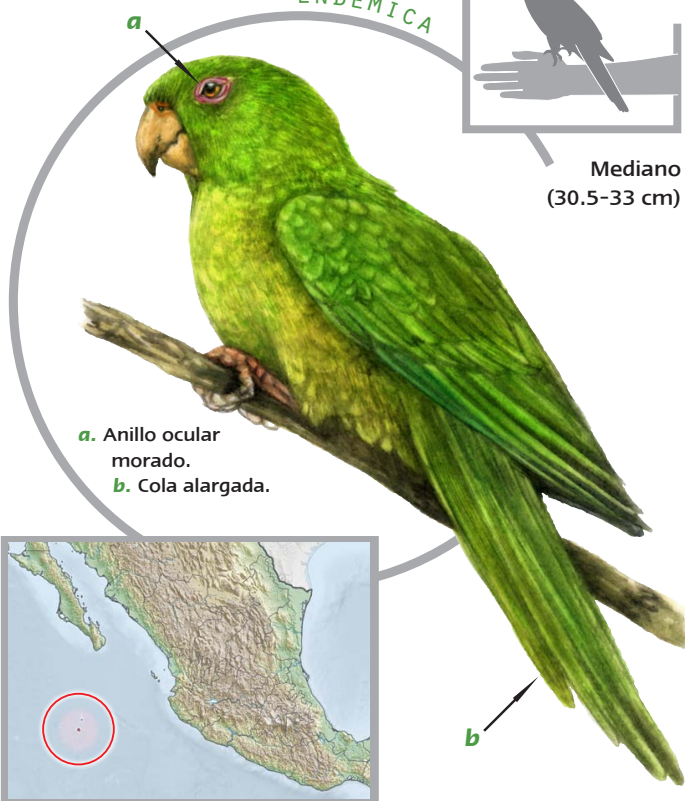
## *Psittacara brevipes*

(antes *Aratinga brevipes*)

Perico de Socorro

CITES: Apéndice II

ENDÉMICA



Mediano  
(30.5-33 cm)

- a. Anillo ocular morado.
- b. Cola alargada.

**Distribución en Mesoamérica** **ENDÉMICA**, sólo se encuentra en la Isla Socorro en el Archipiélago de las Islas Revillagigedo.

**Hábitat** Comúnmente en bosques de Bumelia, Ilex y Guettarda con árboles de al menos 8 m. de alto.

**Amenazas** Introducción de especies exóticas a la isla como gatos, borregos, roedores; destrucción de su hábitat.

**Estado de Conservación** « México: **Peligro de Extinción** ».

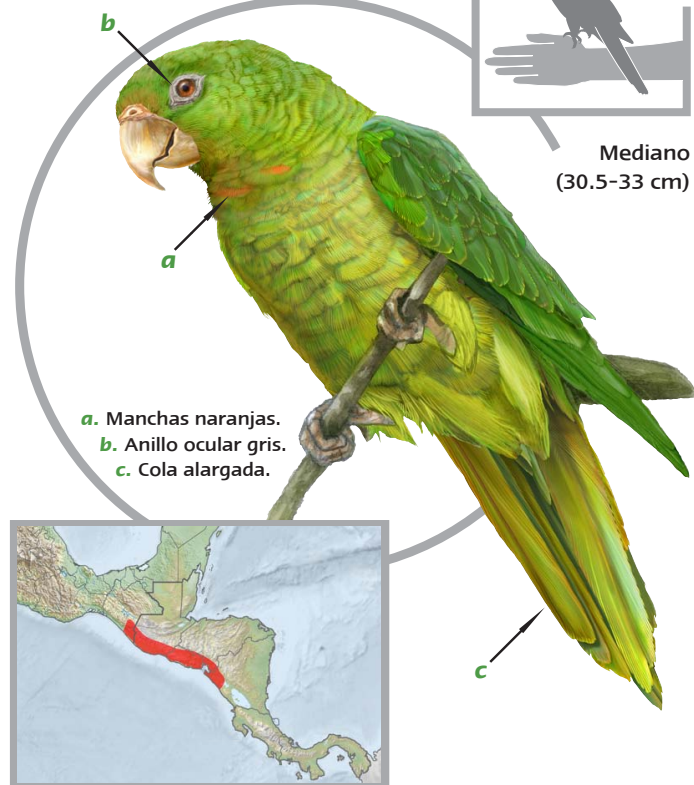
## *Psittacara strenuus* (AOS)

**o** *Psittacara holochlorus*

**strenuus** (Birdlife International)

Perico Centroamericano, Chocoyo

CITES: Apéndice II



Mediano  
(30.5-33 cm)

- a. Manchas naranjas.
- b. Anillo ocular gris.
- c. Cola alargada.

**Distribución en Mesoamérica** Principalmente en tierras bajas del Pacífico, desde el este de Chiapas en México al sur por Guatemala hasta Nicaragua.

**Hábitat** Bosques semidecíduos, vegetación riparia y en forma de manchones de selva mediana subcaducifolia y subperenifolia.

**Amenazas** Deforestación, tráfico ilegal.

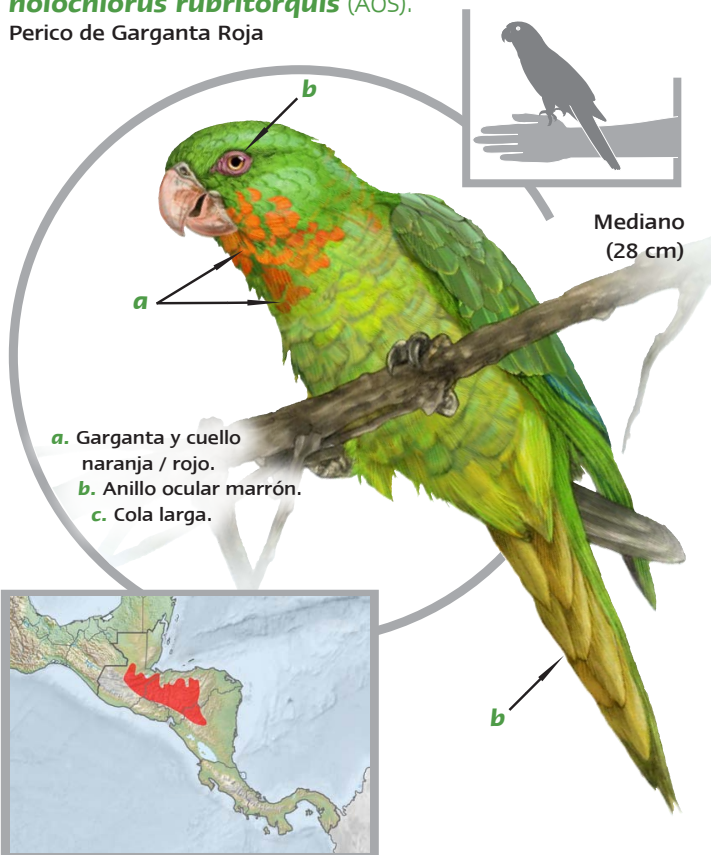
**Estado de Conservación** « Honduras: **Peligro de Extinción** »  
« México, Guatemala, El Salvador: **Amenazada** » « Nicaragua: Veda Indefinida ».

APOYA  
el **AVITURISMO...**

... sal al campo a  
**OBSERVAR LOROS**

***Psittacara rubritorquis***  
(Howell y Webb) o ***Psittacara holochlorus rubritorquis*** (AOS).  
Perico de Garganta Roja

CITES: Apéndice II



**Distribución en Mesoamérica** Altiplano central y pendiente cercana del Pacífico del este de Guatemala, al oeste de Nicaragua.

**Hábitat** Se encuentra entre 600-1800 msnm. en varios tipos de áreas boscosas, excepto la selva tropical. Tanto en bosques húmedos como en matorrales abiertos y tierras de cultivo en Guatemala y en Pinus sp. en Nicaragua (WPT).

**Amenazas** Tráfico ilegal y deforestación.

**Estado de Conservación** « El Salvador: Peligro de Extinción »  
« Nicaragua: Veda Indefinida ».

***Psittacara finschi***  
Cotorra o Perico Frentirojo

CITES: Apéndice II



**Distribución en Mesoamérica** Desde el suroeste de Nicaragua hasta Costa Rica, en toda la ladera del Caribe y oeste de Panamá.

**Hábitat** Se encuentra hasta 1400 msnm. en zonas tropicales y subtropicales, ligeramente arbolado o abierto con árboles aislados, crecimiento secundario, plantaciones de café y otras tierras agrícolas en el oeste de Panamá (WPT).

**Amenazas** Tráfico ilegal.

**Estado de Conservación** « Nicaragua: Veda Indefinida ».

**LA CAPTURA...**

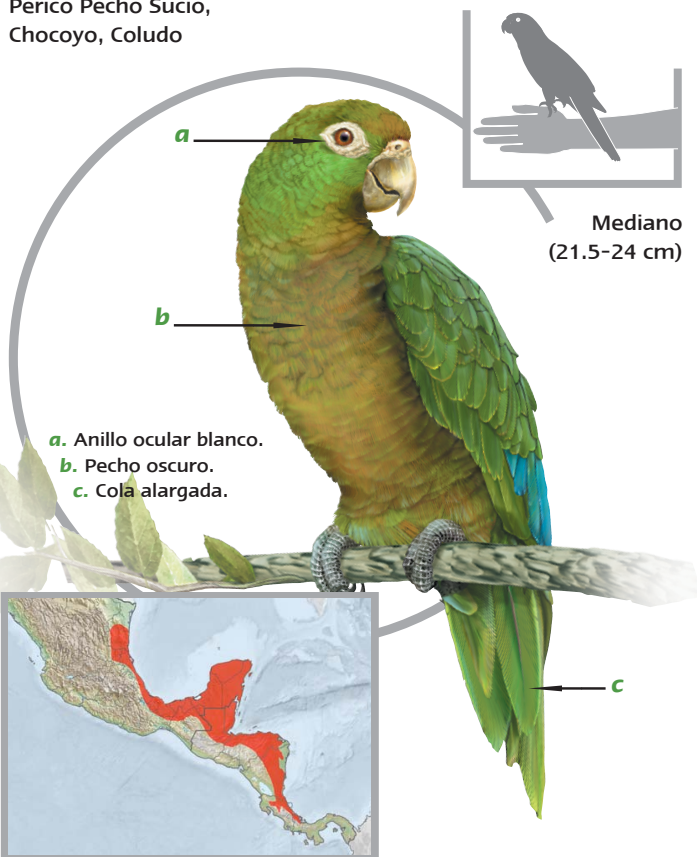
... de Psitácidos  
Silvestres **ESTÁ PROHIBIDA**

## ***Eupsittula nana***

(antes *Aratinga nana*)

Perico Pecho Sucio,  
Chocoyo, Coludo

CITES: Apéndice II

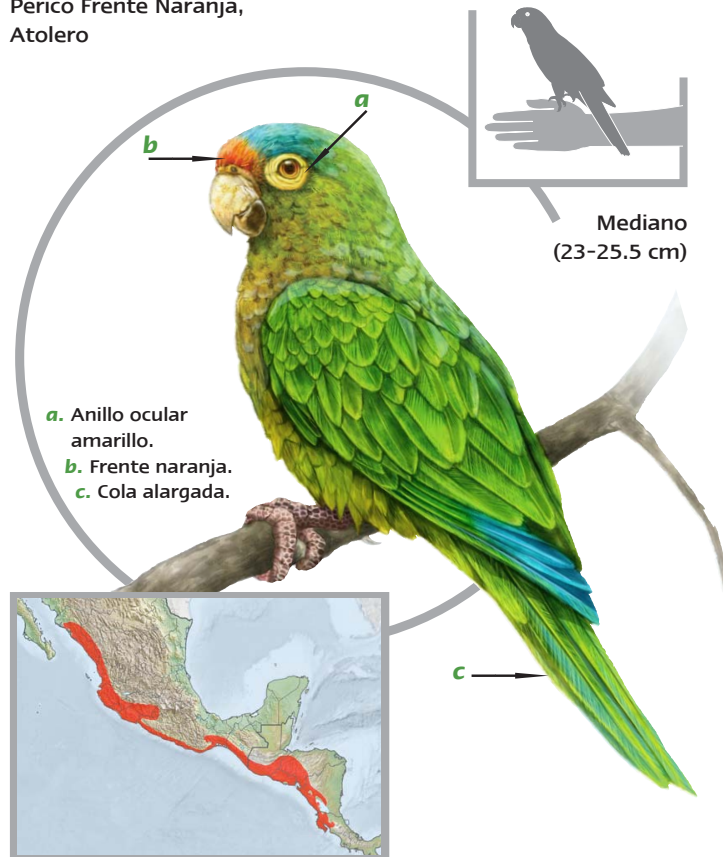


## ***Eupsittula canicularis***

(antes *Aratinga canicularis*)

Perico Frente Naranja,  
Atolero

CITES: Apéndice II



### **Distribución en Mesoamérica**

Desde el Golfo de México, Tamaulipas, Veracruz, sureste de México, hasta la región de la bahía de Almirante, noroeste de Panamá.

### **Hábitat**

Se encuentra principalmente en zonas boscosas y en el borde del bosque (cerca de ríos) en zonas húmedas de tierras bajas y campos abiertos con árboles aislados (incluyendo áreas cultivadas) y plantaciones. Hasta 1100 msnm. en Honduras, 700 msnm. en Costa Rica y 300 msnm. en el sur de México (Juniper y Parr 2003).

### **Amenazas**

Deforestación y tráfico ilegal, es la quinta especie con mayor tráfico ilegal por volumen anual de aseguramientos en México.

### **Estado de Conservación**

« Guatemala: **Amenazada** »  
« México: **Protección especial** » « Nicaragua: Veda Indefinida ».

### **Distribución en Mesoamérica**

Desde Sinaloa y oeste de Durango hacia el sur a lo largo de tierras hasta Chiapas, y a través de Guatemala, El Salvador, Honduras y Nicaragua, Noroeste de Costa Rica (Juniper y Parr 2003).

### **Hábitat**

En áreas abiertas con árboles dispersos, tierras bajas áridas o semiáridas, incluyendo bosques espinosos y bosques tropicales caducifolios (WPT). Abundante por debajo de los 600 msnm. y llega hasta los 1500 msnm. en tierras altas áridas de Honduras (Juniper y Parr 2003).

### **Amenazas**

Tráfico ilegal inmenso en toda el área de distribución, es la especie más traficada de México. Existen diversas zonas en las que aún existe el hábitat bien conservado y la especie ha desaparecido por el saqueo. Deforestación.

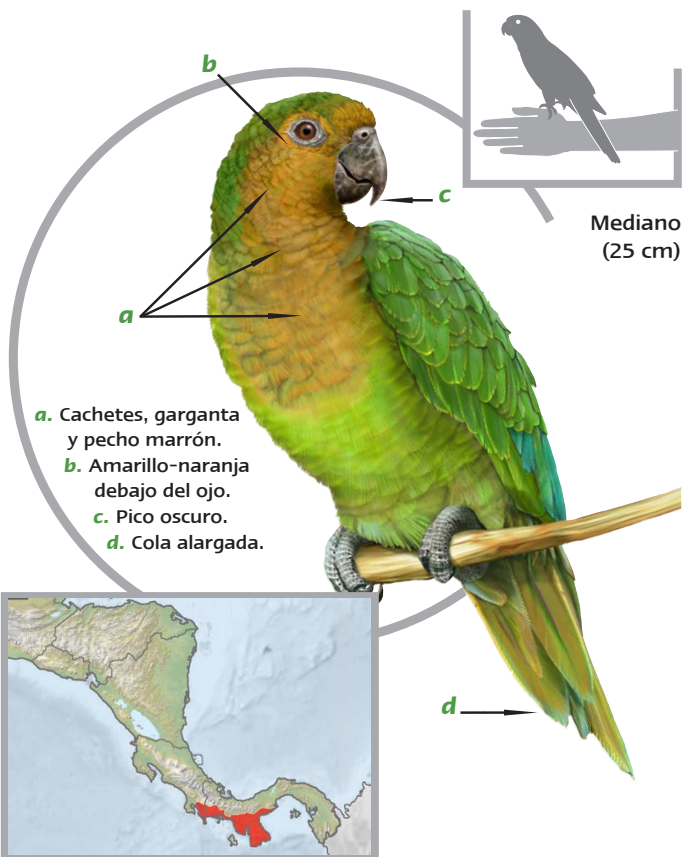
### **Estado de Conservación**

« Guatemala, El Salvador, Costa Rica: **Amenazada** » « México: **Protección especial** » « Nicaragua: Veda Indefinida ».

## *Eupsittula pertinax*

Perico Carisucio

CITES: Apéndice II



Mediano  
(25 cm)

- a. Cachetes, garganta y pecho marrón.
- b. Amarillo-naranja debajo del ojo.
- c. Pico oscuro.
- d. Cola alargada.

## *Pyrrhura hoffmanni*

Perico Aliamarillo

CITES: Apéndice II



Mediano  
(24 cm)

- a. Orejeras de color rojo.
- b. Plumas alas amarillas.
- c. Anillo ocular blanco.
- d. Cola alargada

### Distribución en Mesoamérica

Este de Costa Rica a lo largo de Río Coto, y tierras bajas cerca del Pacífico de Panamá, cerca de Ciudad de Panamá.

### Hábitat

Sabana, formaciones de galería, bordes de bosques caducifolios, matorrales de cactus, manglares, áreas cultivadas con árboles dispersos, plantaciones y jardines, por debajo de 1200 msnm. pero hasta 1600 msnm. (WPT).

### Amenazas

Deforestación, tráfico ilegal.

### Estado de Conservación

« Costa Rica: **Amenazada** ».

### Distribución en Mesoamérica

Sur de Costa Rica, principalmente en la Cordillera de Talamanca, y norte de Panamá.

### Hábitat

En áreas montañosas, prefiriendo bosques montanos en zonas subtropicales, en bosques talados, crecimiento secundario y áreas parcialmente abiertas, zonas arbustivas y pastizales. Entre 1300-3000 msnm. (WPT).

### Amenazas

Deforestación, tráfico ilegal.

### Estado de Conservación

« Costa Rica: sin clasificación »

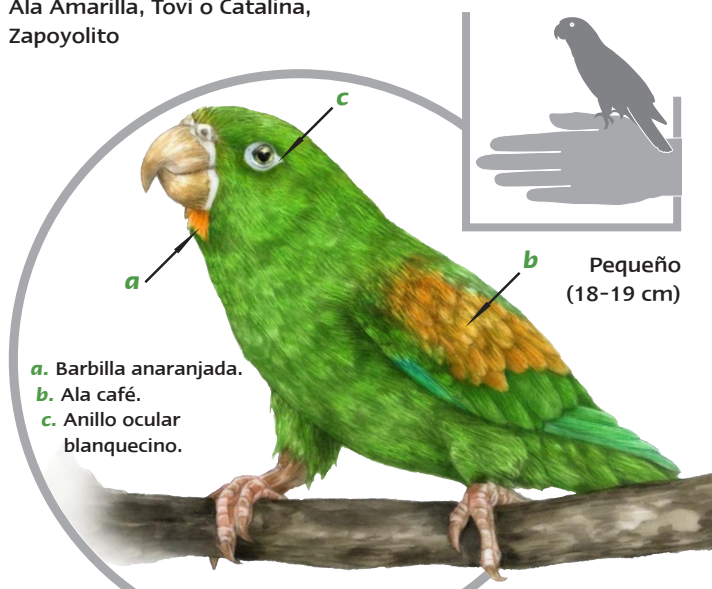
**LA CAPTURA** de  
psitácidos silvestres **ESTÁ PROHIBIDA**

**NO COMPRES**  
**LOROS SILVESTRES**

## *Brotogeris jugularis*

Periquito Barba Naranja,  
Ala Amarilla, Tovi o Catalina,  
Zapoyolito

CITES: Apéndice II



**Distribución en Mesoamérica** Suroeste de México en Oaxaca y Chiapas y adyacente a Guatemala y El Salvador, tierras bajas del Pacífico de Honduras y Nicaragua. En Costa Rica principalmente sobre la vertiente del Pacífico, pero también sobre la vertiente del Caribe hasta Panamá. (Juniper y Parr 2003).

**Hábitat** Principalmente en vegetación tropical a baja elevación, pero asciende a vegetación subtropical, bosques de galería y vegetación de selva mediana subperennifolia en zonas de pie de monte aunque también frecuentan áreas semiabiertas y bosques tropicales cerrados. La especie también es observada en plantaciones, borde de claros y áreas cultivadas o de pastizales con árboles grandes.

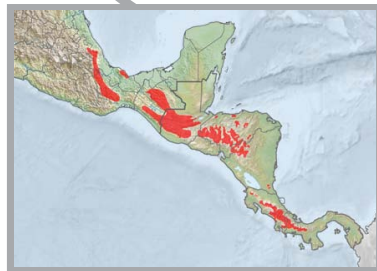
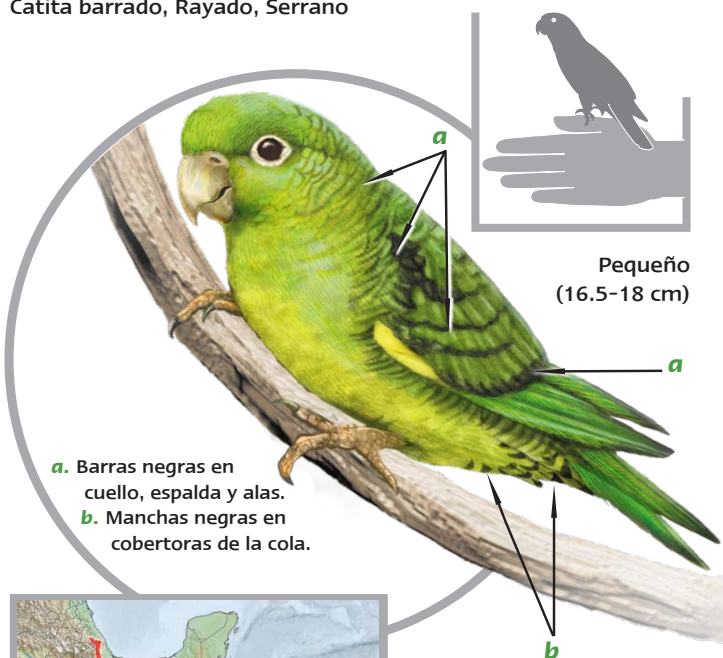
**Amenazas** Deforestación, tráfico ilegal en toda su área de distribución.

**Estado de Conservación** « México, Guatemala, El Salvador, Honduras: **Amenazada** » « Nicaragua: Veda Indefinida ».

## *Bolborhynchus lineola*

Periquito barrado,  
Catita barrado, Rayado, Serrano

CITES: Apéndice II



**Distribución en Mesoamérica** En México, sobre la vertiente del Atlántico, en tierras altas de Veracruz, Oaxaca, Chiapas y posiblemente Guerrero. Guatemala, Honduras, norte de Nicaragua, Costa Rica y norte de Panamá.

**Hábitat** Principalmente en bosques montanos en la zona subtropical, bosques de niebla con menor frecuencia en vegetación tropical de tierras altas. Desde los 900 hasta 2400 msnm. (Juniper y Parr 2003).

**Amenazas** Deforestación, tráfico ilegal.

**Estado de Conservación** « Honduras: **Peligro de Extinción** »  
« México: **Amenazada** » « Nicaragua: Veda Indefinida ».


**LA CAPTURA** de Psitácidos Silvestres  
**ESTA PROHIBIDA**

## *Forpus cyanopygius*

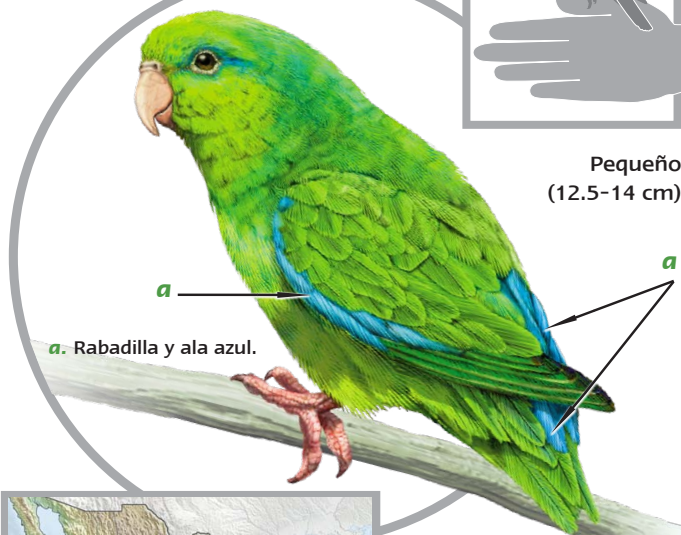
Periquito Azulado,  
Perico Catarina,  
Catalina

CITES: Apéndice II

ENDÉMICA



Pequeño  
(12.5-14 cm)



a. Rabadilla y ala azul.



**Distribución en Mesoamérica** **ENDÉMICA**, se distribuye en la vertiente del Pacífico desde el sur de Sonora, Durango y Zacatecas al sur hasta Colima, se adentra hasta Guadalajara, Jalisco.

**Hábitat** Se encuentra en bosques de galería y deciduos, plantaciones, matorrales, campos abiertos semiáridos y áreas cultivadas con árboles, principalmente en tierras bajas y colinas.

**Amenazas** Deforestación y tráfico ilegal.

**Estado de Conservación** « México: **Protección especial** ».

## *Myiopsitta monachus*

Cotorra Argentina,  
Perico Monje

CITES: Apéndice II

ESPECIE EXÓTICA INVASORA



Mediano  
(29 cm)



a. Frente y Pecho gris.  
b. Cola larga y puntiaguda.  
c. Puntas de alas azuladas.



**Distribución en Mesoamérica** **ESPECIE EXÓTICA INVASORA**.

Su distribución original es Suramérica. En México se ha establecido en todo el país debido a liberaciones voluntarias o escapes. Su importación se prohibió desde el 2010 pero no se detuvieron las importaciones sino hasta 2015.

**Hábitat** Predominantemente urbano, pero tiende a expandirse a zonas verdes aledañas a ciudades y pueblos dónde ha sido liberada.

**Amenazas** No presenta amenazas y sus poblaciones están aumentando. La especie se considera una plaga para cultivos en Suramérica ya que tiende a formar grandes parvadas. Es también una amenaza para aves nativas (pericos y otras especies) ya que pueden ser desplazadas de zonas de alimentación. Además, se considera una amenaza para infraestructura de energía y urbana por la construcción de nidos masivos.

**Estado de Conservación** « México: sin clasificación ».

**NO COMPRES  
LOROS SILVESTRES**



Está en nuestras manos

**SALVAR**

de la

**EXTINCIÓN**

a los loros y guacamayas

de Mesoamérica



**LO ÚNICO**

que hay que hacer es

**NO**

**COMPRARLOS**



Las ilustraciones, diseño y texto de la guía son propiedad de:  
Defenders of Wildlife y Teyeliz, A.C.